



GEOTURISMO.KIT

Scheda materiali editoriali
e pubblicazioni disponibili
ai partecipanti

GRATIS AI PRIMI 50 ISCRITTI




I GEOSITI NEL PAESAGGIO DELLA PROVINCIA DI TORINO

Prezioso cofanetto in 2 volumi (rispettivamente di 106 e 62 pagg) dense di illustrazioni e fotografie con allegata traduzione in inglese riguardanti i più bei siti d'interesse geologico e turistico della Provincia di Torino.

Anno di stampa: 2004.

Autori: Assessorato Pianificazione Territoriale Provincia di Torino, Dipartimento Scienze della Terra Università di Torino, Istituto Protezione Idrogeologica C.N.R. di Torino



ORO, MINIERE, STORIA.

500 pagine di grande formato (A4), una miscellanea di giacimentologia e storia mineraria italiana.

Anno di stampa 2003.

A cura del Museo dell'Oro Italiano.

Autore: Giuseppe Pipino

GRATIS A TUTTI



UNO SGUARDO SUL TERRITORIO. APPUNTI DI GEOLOGIA DEL PIEMONTE PIEMONTE AT A GLANCE. A GEOLOGICAL OUTLINE

96 pagine di una pubblicazione in formato "A5" divulgativa sulla storia geologica del Piemonte ricca di illustrazioni didattiche.

Anno di stampa: 2006.

Autori: Arpa Piemonte - Centro regionale per le Ricerche Territoriali e Geologiche




VIVERE LA MONTAGNA

Guida sintetica e didattica in 56 pagine di formato "A5" sui rischi naturali in ambiente montano (frane, alluvioni, valanghe e loro prevenzione).

Anno di stampa: 2007.

Autori: Arpa Piemonte - Centro regionale per le Ricerche Territoriali e Geologiche



FEDERICO SACCO GEOLOGO E PALEONTOLOGO

Libro di 100 pagine a colori dedicato alla figura ed all'opera monumentale di uno dei più grandi geologi italiani, antesignani del turismo geologico, vissuto fra 1864 e 1948.

Autori: più esperti – A cura della Fondazione "Federico Sacco" di Fossano




LA MINIERA

Quaderno di Documentazione della collana a cura della Comunità Montana, che in 60 pagine traccia le linee salienti di 120 anni di storia dell'attività estrattiva in Val Germanasca e Val Chisone: il talco, la grafite, il rame.

Anno di stampa 1998.

Autore: Raimondo Genre.

AL PREZZO DI 10€



CESANA E CLAVIERE. ITINERARI GEOLOGICI

Guida tascabile ad anelli provvista di 24 schede a colori 10 x 21 cm (in formato chiuso) sfilabili, relative a 7 temi geologici introduttivi e 8 itinerari da svolgere camminando letteralmente sul fondo dell'oceano preistorico nella zona del Monginevro.

Anno di stampa: 2004.

Autori: Meridiani società scientifica e Dipartimento Scienze della Terra Università di Torino.